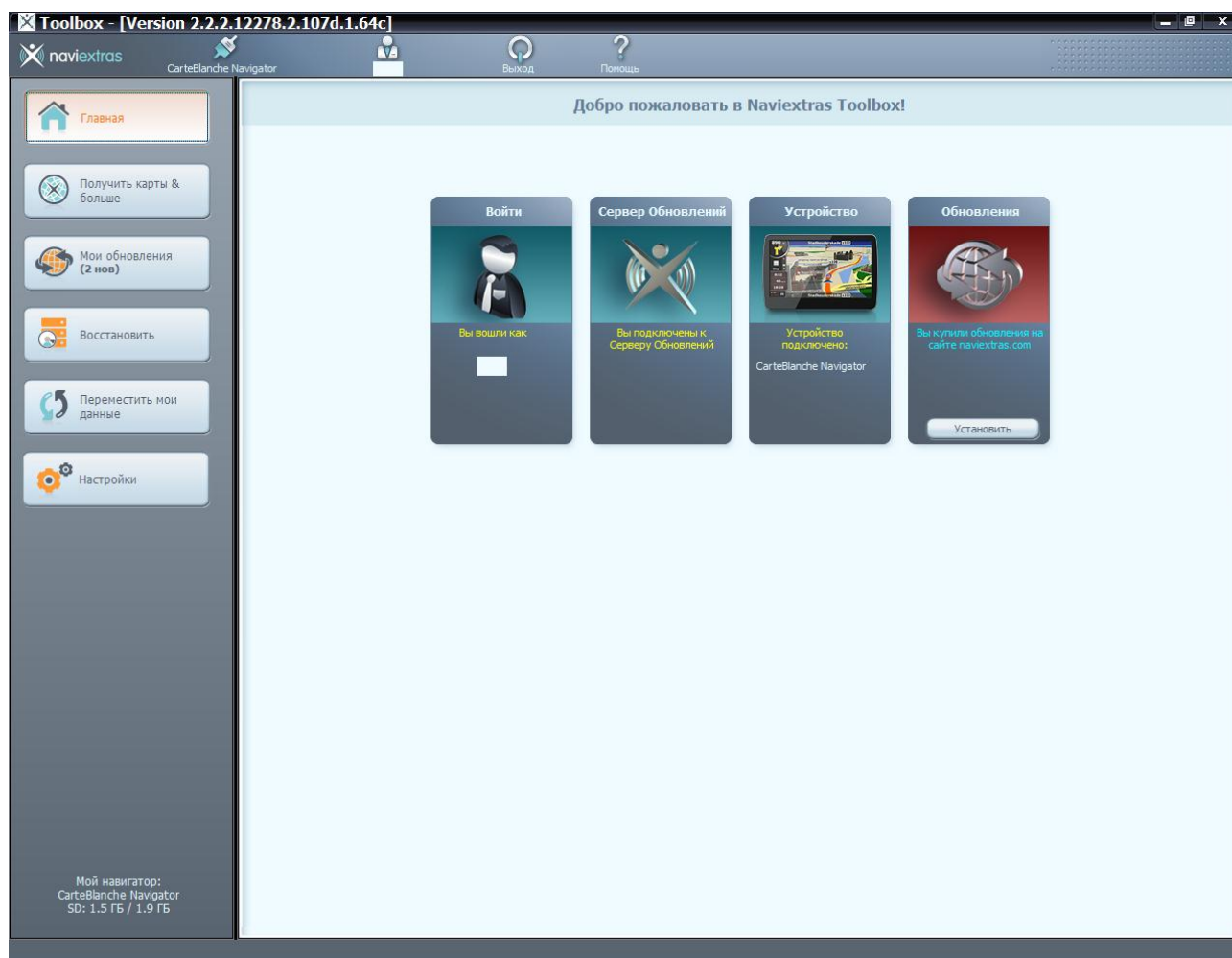


Інструкція з придбання додаткового контенту (мап, 3D-об'єктів, об'єктів (POI) тощо)

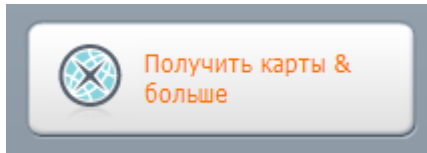
Для придбання додаткового контенту (мап, 3D-об'єктів, об'єктів (POI) тощо) на персональному комп'ютері повинна бути встановлена остання версія програмного забезпечення Naviextras Toolbox (завантажити останню версію можна зі сторінки <https://www.naviextras.com/shop/portal/downloads>).

Рекомендуємо спочатку ознайомитися з Інструкцією зі встановлення та використання програми Naviextras Toolbox для того, щоб отримати безкоштовні оновлення, що знаходиться за адресою: http://www.gpsmap.com.ua/support/manual/Naviextras_Toolbox-guide.pdf

1. Запускаємо програму Naviextras Toolbox, підключаємо через зчитувач карток навігаційне програмне забезпечення на картці пам'яті. Naviextras Toolbox автоматично розпізнає, яке саме програмне забезпечення встановлено на картці пам'яті та перевіряє ліцензію, після чого пропонує користувачеві ввійти під тим іменем та з тим паролем, які були використані при реєстрації на сайті www.naviextras.com . Незважаючи на те, що реєстрація для якогось одного навігатора чи навігаційної програми дозволяє запускати програму Naviextras Toolbox та встановлювати безкоштовні оновлення для цілої низки інших навігаторів та програм, що підтримуються сайтом www.naviextras.com, все ж при придбанні додаткового платного контенту рекомендуємо мати окремі облікові реєстраційні записи для кожної моделі навігаторів окремо та входити саме з відповідними Логіном та паролем. Це дозволить уникнути можливих непорозумінь на порталі з доступом до оновлення через невизначеність між реєстраційним профілем та встановленою картою з навігаційною програмою для іншого навігатора.



2. Заходимо до розділу «Получить карты и больше»



3. Обираємо регіон, який нас цікавить, та перелік об'єктів контенту програмного забезпечення

Toolbox - [Version 2.2.2.12278.2.1074.1.64c]

naviextras CarteBlanche Navigator

Выход Помощь

Получить карты & больше

Вы можете обновить карты, POI и другие данные, а так же загрузить карты других регионов.

Выбрать тип обновления

Европа

- Азиатско-Тихоокеанский регион и Океания
- Америка
- Ближний Восток и Африка
- Восточная Европа
- Европа
- Западная Европа
- Мир
- Северная Америка
- Южная Америка

	Релиз	Размер	Цена	Ин...	Получить
2010 Q2	27 МБ	9.95 USD	ⓘ	🛒	
2010 Q2	34 МБ	9.95 USD	ⓘ	🛒	
2009 Q4	19 МБ	7.95 USD	ⓘ	🛒	
2009 Q4	27 МБ	9.95 USD	ⓘ	🛒	
3D набор для Германии, Австрии и Швейцарии	2010 Q2	44 МБ	9.95 USD	ⓘ	🛒
3D набор для Западной Европы	2010 Q2	194 МБ	14.95 USD	ⓘ	🛒
3D набор для Испании и Португалии	2010 Q2	24 МБ	9.95 USD	ⓘ	🛒
3D набор для Италии	2010 Q2	22 МБ	9.95 USD	ⓘ	🛒
3D набор для Норвегии, Швеции, Дании и Финляндии	2010 Q2	15 МБ	9.95 USD	ⓘ	🛒
3D набор для Франции	2010 Q2	28 МБ	9.95 USD	ⓘ	🛒
3D ориентиры Восточной Европы	2009 Q4	17 МБ	9.95 USD	ⓘ	🛒
Данные 3D - Россия	2009 Q4	2.0 МБ	7.95 USD	ⓘ	🛒
POI					
Petrol price - Hungary - 95 Octane petrol	N/A	41 КБ	🏷️	ⓘ	🛒
Petrol price - Hungary - Diesel	N/A	42 КБ	🏷️	ⓘ	🛒
Petrol price - Hungary - E85 bioethanol	N/A	9.4 КБ	🏷️	ⓘ	🛒
Petrol price - Hungary - LPG Autogas	N/A	12 КБ	🏷️	ⓘ	🛒
POI - MTT - Arany Oldalak (Венгрия)	2009 Q1	11 МБ	🏷️	ⓘ	🛒
POI - Восточная Европа	2010 Q2	17 МБ	4.95 USD	ⓘ	🛒
POI - Западная Европа	2010 Q2	230 МБ	9.95 USD	ⓘ	🛒
POI - Россия	2010 Q2	3.5 МБ	9.95 USD	ⓘ	🛒
TMCs					
TMC Pro traffic information (TMC) service for Германия	N/A	20 КБ	69.96 USD	ⓘ	🛒
TrafficMaster traffic information (TMC) service for Великобр...	N/A	15 КБ	69.96 USD	ⓘ	🛒

Мой навигатор:
CarteBlanche Navigator
SD: 1.5 ТБ / 1.9 ТБ

Toolbox - [Version 2.2.2.12278.2.107d.1.64c]

naviextras CarteBlanche Navigator

Выход Помощь

Главная

Получить карты & больше

Мои обновления (2 нов)

Восстановить

Переместить мои данные

Настройки

Мой навигатор:
CarteBlanche Navigator
SD: 1.5 Гб / 1.9 Гб

Получить карты & больше

Вы можете обновить карты, POI и другие данные, а так же загрузить карты других регионов.

Европа

Выбрать тип обновления

- 3D дополнения
- POI
- Камеры
- TMCs
- Карты

Тип	Имя	Релиз	Размер	Цена	Действия
3D дополнения					
3D набор для Бельгии и Голландии		2010 Q2	27 МБ	9.95 USD	Информация Купить
3D набор для Великобритании		2010 Q2	34 МБ	9.95 USD	Информация Купить
3D набор для Венгрии		2009 Q4	19 МБ	7.95 USD	Информация Купить
3D набор для Венгрии (Premium)		2009 Q4	27 МБ	9.95 USD	Информация Купить
3D набор для Германии, Австрии и Швейцарии		2010 Q2	44 МБ	9.95 USD	Информация Купить
3D набор для Западной Европы		2010 Q2	194 МБ	14.95 USD	Информация Купить
3D набор для Испании и Португалии		2010 Q2	24 МБ	9.95 USD	Информация Купить
3D набор для Италии		2010 Q2	22 МБ	9.95 USD	Информация Купить
3D набор для Норвегии, Швеции, Дании и Финляндии		2010 Q2	15 МБ	9.95 USD	Информация Купить
3D набор для Франции		2010 Q2	28 МБ	9.95 USD	Информация Купить
3D ориентиры Восточной Европы		2009 Q4	17 МБ	9.95 USD	Информация Купить
Данные 3D - Россия		2009 Q4	2.0 МБ	7.95 USD	Информация Купить
POI					
Petrol price - Hungary - 95 Octane petrol		N/A	41 КБ	9.95 USD	Информация Купить
Petrol price - Hungary - Diesel		N/A	42 КБ	9.95 USD	Информация Купить
Petrol price - Hungary - E85 bioethanol		N/A	9.4 КБ	9.95 USD	Информация Купить
Petrol price - Hungary - LPG Autogas		N/A	12 КБ	9.95 USD	Информация Купить
POI - MTT - Arany Oldalak (Венгрия)		2009 Q1	11 МБ	9.95 USD	Информация Купить
POI - Восточная Европа		2010 Q2	17 МБ	4.95 USD	Информация Купить
POI - Западная Европа		2010 Q2	230 МБ	9.95 USD	Информация Купить
POI - Россия		2010 Q2	3.5 МБ	9.95 USD	Информация Купить
TMCs					
TMC Pro traffic information (TMC) service for Германия		N/A	20 КБ	69.96 USD	Информация Купить
TrafficMaster traffic information (TMC) service for Великобр...		N/A	15 КБ	69.96 USD	Информация Купить

4. Для прикладу оберемо придбання карти Європи з покращеним покриттям по Східній Європі (картографічний матеріал від TopMap, включно з картою України від Карт Бланш Україна) без підписки на річне оновлення. Відмітимо, що на сайті запропоновано два пакети карт Європи і цей варіант повніший, він має краще картографічне покриття для країн Східної Європи.

Карты Европа	2010 Q3	1.4 Гб	от 29.95 USD	Купить/
Карты Западная Европа	2010 Q2	1021 МБ	от 19.95 USD	Купить
Карты Испания (включая Канарские и Балеарские остров...	2010 Q2	140 МБ	от 9.95 USD	Купить
Карты Италия и Мальта	2010 Q2	137 МБ	от 9.95 USD	Купить
Карты Польша	2010 Q3	56 МБ	от 9.95 USD	Купить
Карты Россия	2010 Q2	35 МБ	от 9.95 USD	Купить

Toolbox - [Version 2.2.2.12278.2.107d.1.64c]

naviextras CarteBlanche Navigator

Выход Помощь

Получить карты & больше

Вы можете обновить карты, POI и другие данные, а так же загрузить карты других регионов.

Европа

Выбрать тип обновления

https://www.naviextras.com/

Map of Europe, with extra coverage for Eastern Europe

with Eastern European maps from **ТОРМАР** + free Cyprus

The latest maps and up-to-date points of interest for Europe, with extra coverage for Eastern Europe.

Includes: Belgium, Netherlands, Luxembourg, Germany, Austria, Liechtenstein, Switzerland, Andorra, Spain, Gibraltar, Portugal, Norway, Sweden, Denmark, Finland, United Kingdom, Ireland, Italy, San Marino, Vatican City, France, Monaco, Malta, Bosnia Herzegovina, Bulgaria, Croatia, Czech Republic, Estonia, Greece, Cyprus, Hungary, Latvia, Lithuania, Montenegro, Poland, Romania, Serbia, Slovakia, Slovenia, Turkey and Ukraine.

Road coverage with over 10 701 900 kilometers of updated roads and over 2 378 100 up-to-date points of interest.

Released: 2010 Q3 (Eastern Europe), 2010 Q2 (Western Europe)
File size: 1527 MB

MAPS & MORE BROWSE

- World
- Europe
 - Western Europe
 - Eastern Europe
 - Middle East and Africa
- Americas
 - North America
 - South America
- Asia Pacific and Oceania

Maps

- 3D Extras
- Safety Cameras
- Petrol Prices

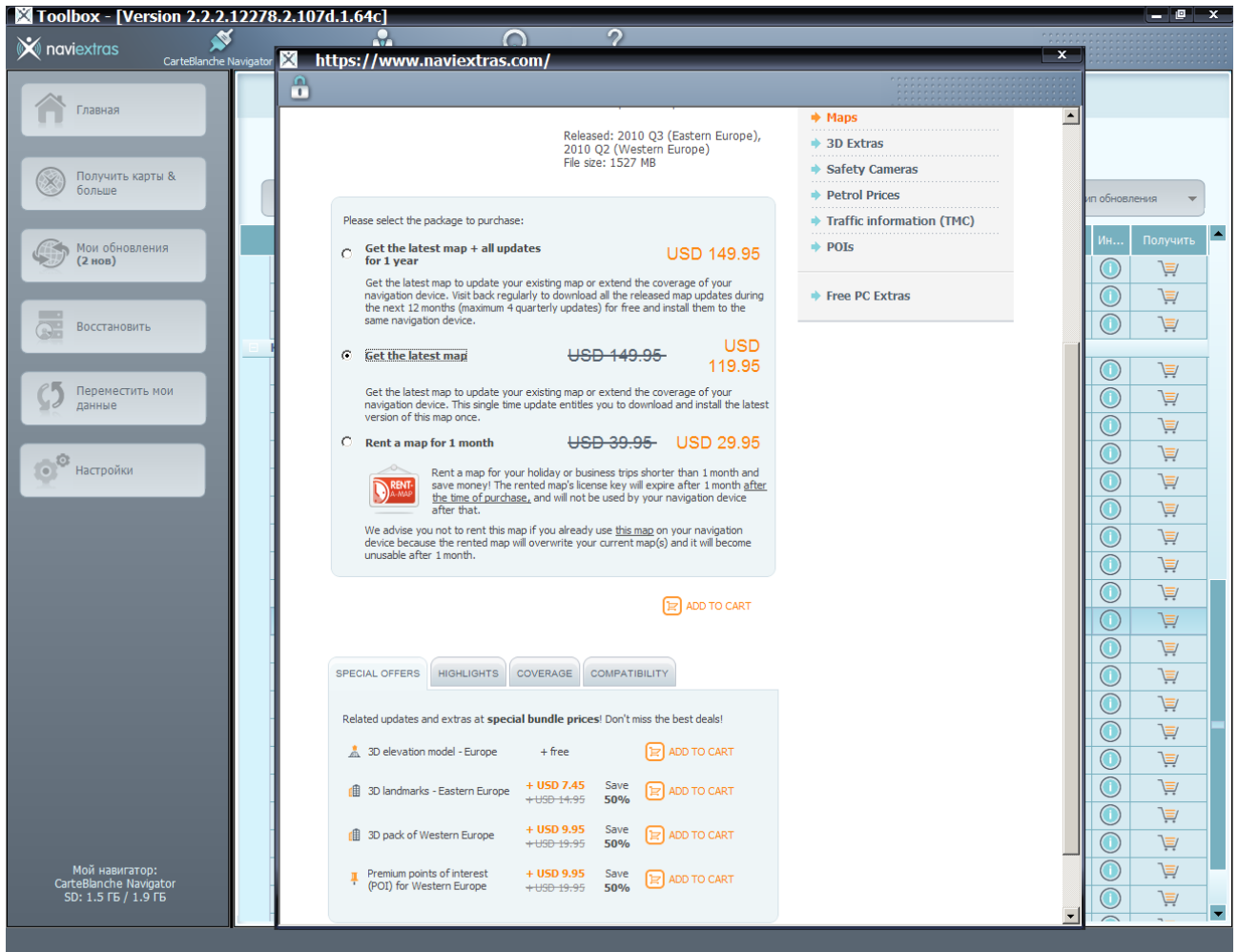
Карты	Период	Объем	Цена	Действия
Карты Россия	2010 Q2	35 МБ	от 9.95 USD	Информация / Купить
Карты Румыния	2010 Q3	17 МБ	от 9.95 USD	Информация / Купить
Карты Сербия и Черногория	2010 Q3	6.7 МБ	от 9.95 USD	Информация / Купить
Карты Словакия	2010 Q3	14 МБ	от 9.95 USD	Информация / Купить
Карты Словения	2010 Q3	31 МБ	от 9.95 USD	Информация / Купить
Карты Турция	2010 Q3	87 МБ	от 9.95 USD	Информация / Купить

Мой навигатор:
CarteBlanche Navigator
SD: 1.5 Гб / 1.9 Гб

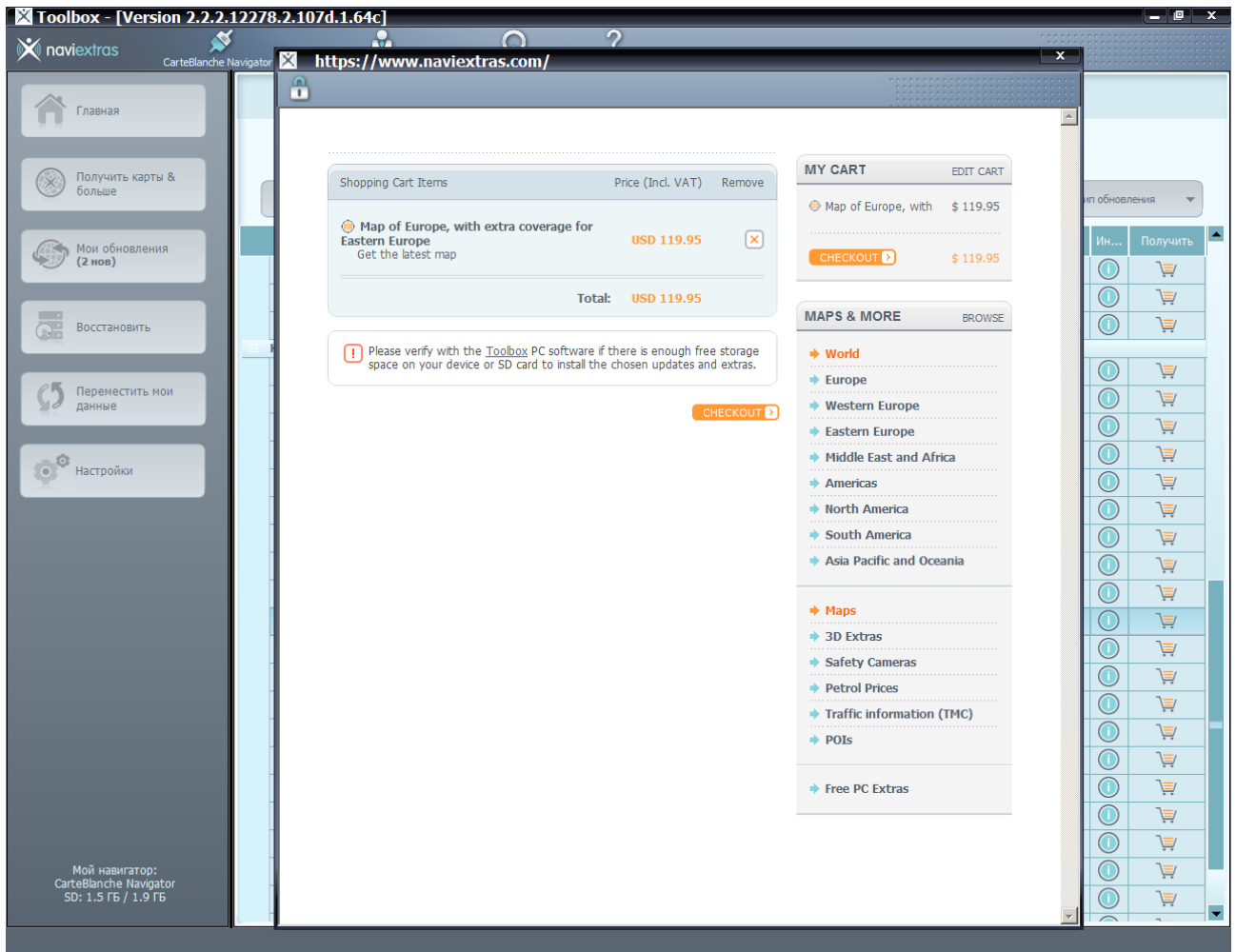
З'являється нове вікно з описом мапи. Прокручуємо нижче і бачимо 3 варіанти придбання мапи:

- Придбання найсвіжішої мапи з можливістю оновлювати її протягом року за \$149.95
- Придбання найсвіжішої мапи без можливості її оновлення за \$119.95
- Оренда мапи протягом 1 місяця з моменту оплати за \$29.95

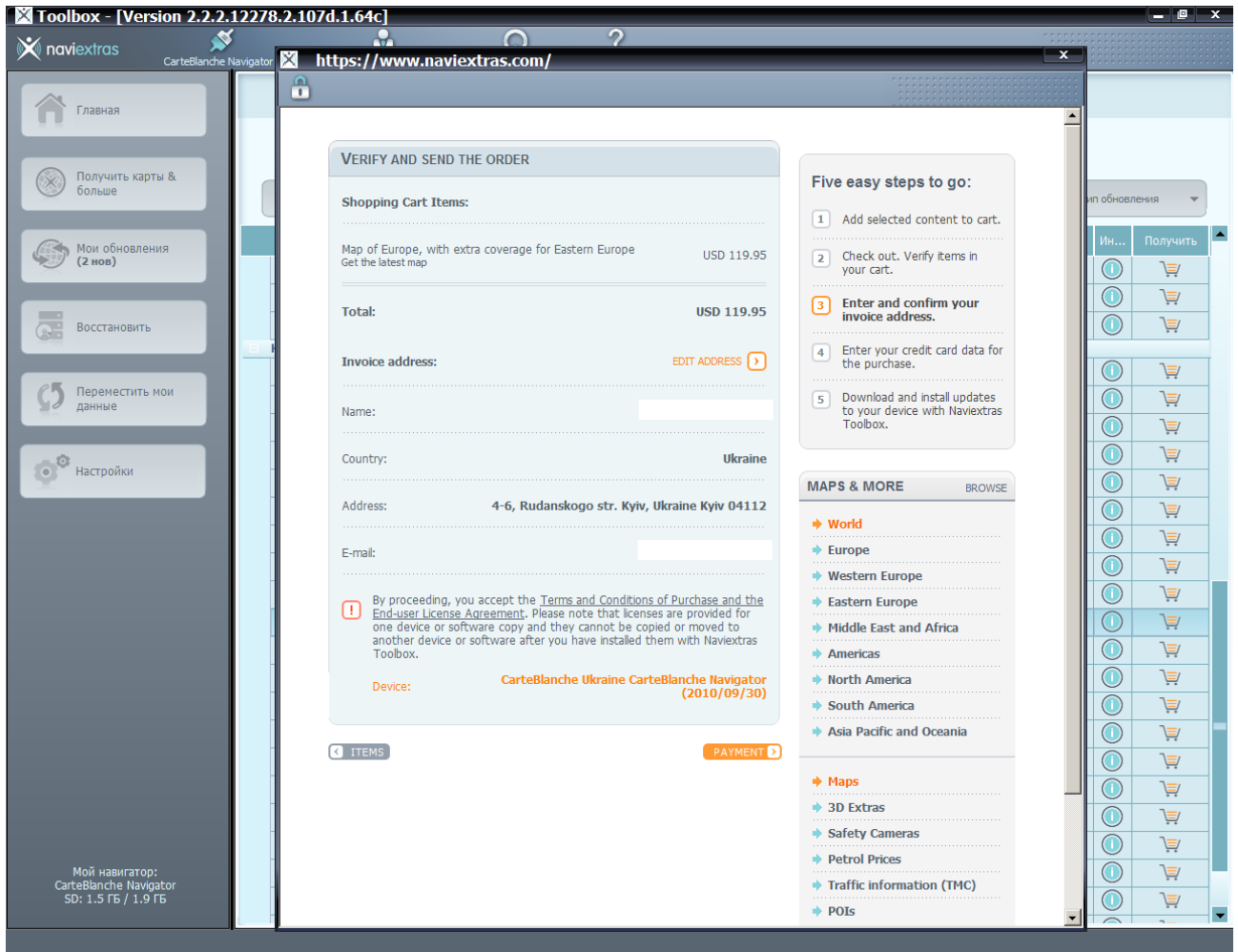
Оберемо для прикладу «Придбання найсвіжішої мапи без можливості її оновлення за \$119.95»



5. Клацнемо мишкою по «ADD TO CART» («Додати до візочка»), з'явиться віконце з переліком обраних для придбання продуктів. Якщо обрано вірно, клацнемо мишкою по «CHECKOUT» («Перевірка»).




- З'явиться інше віконце. Перевірте замовлення, якщо все вірно, клацніть мишкою по "VERIFY YOUR ORDER" («Підтвердити замовлення»). Після цього з'явиться сторінка з замовленням на обрані продукти (конфіденційні дані з екранних знімків у цій інструкції вилучено).



7. Перевірте замовлення і, якщо все вірно і ви готові платити, клацніть мишкою по «PAYMENT» («Оплата»). З'явиться нова сторінка, де потрібно ще раз перевірити інформацію та обрати різновид платіжної картки, якою ви хочете скористатись для оплати.

Choose one of the following payment methods:



Клацніть по зображенню цієї картки. Приймаються платежі зроблені з використанням платіжних карток American Express, Diners Club, MasterCard, Visa Classic, Visa Virtuon.

8. На цій сторінці потрібно ввести конфіденційну інформацію стосовно обраної платіжної картки:
- Payment Reference Number – Номер цього платіжного доручення. Саме на нього потрібно буде посилатися у переписці з Nav N GO у разі якихось непорозумінь.
 - Amount of pay – Сума платежу
 - Payment with – Оплата за допомогою (вказується застосована платіжна система)
 - Card Number – Номер платіжної картки

- Card expiry date (MM/YYYY) – термін закінчення дії платіжної картки (місяць/рік, вибрати із переліку, що розгортається)
- Name Card Holder – Ім'я власника платіжної картки (заповнювати саме так, як записано на самій картці)
- Card Verification Code – (Код перевірки картки, 3- або 4 – значний. Гравірований зі зворотного боку платіжної картки)

Коли вся інформація введена, клацніть мишкою по «Submit» («Надати на розгляд»). Зазвичай, за хвилину або раніше з'явиться повідомлення про те, як пройшов платіж, і ви будете переадресовані на сторінку, з якої зможете завантажити обраний контент. Дочекайтесь поки в перелік доступних продуктів не поповниться замовленими продуктами, перш ніж розпочати оновлення.

Vendor contact information:

NNG Global Services Llc.
1016 Budapest Bérc utca 23.
Hungary

Billing notice:

Your payment will be handled by Bibit Global Payments Services. This is why BIBIT's name or www.bibit.com may appear on your bank statement at this payment item.

If you have any question or trouble with the online payment, please contact our [Support Team](#).

Please select your language and the country below, then choose a payment type.
If your country is not listed, please choose the "other country" option.

Fields marked with (*) are mandatory

Payment reference number	NAVIC
Amount to pay	USD 119.95
Payment with	Visa
Card number *	<input type="text"/>
Card expiry date (MM/YYYY) *	<input type="text"/> / <input type="text"/>
Name card holder *	<input type="text"/>
Card Verification Code *	<input type="text"/>

[What is Card Verification Code?](#)

The payment will be authorised online. This process will take approximately 15 seconds.

- Після оплати на адресу електронної пошти, яку ви вказали при реєстрації на сайті www.naviextras.com, буде надіслано рахунок, в якому буде вказано зняту суму та назву продукту, який було оплачено вами.